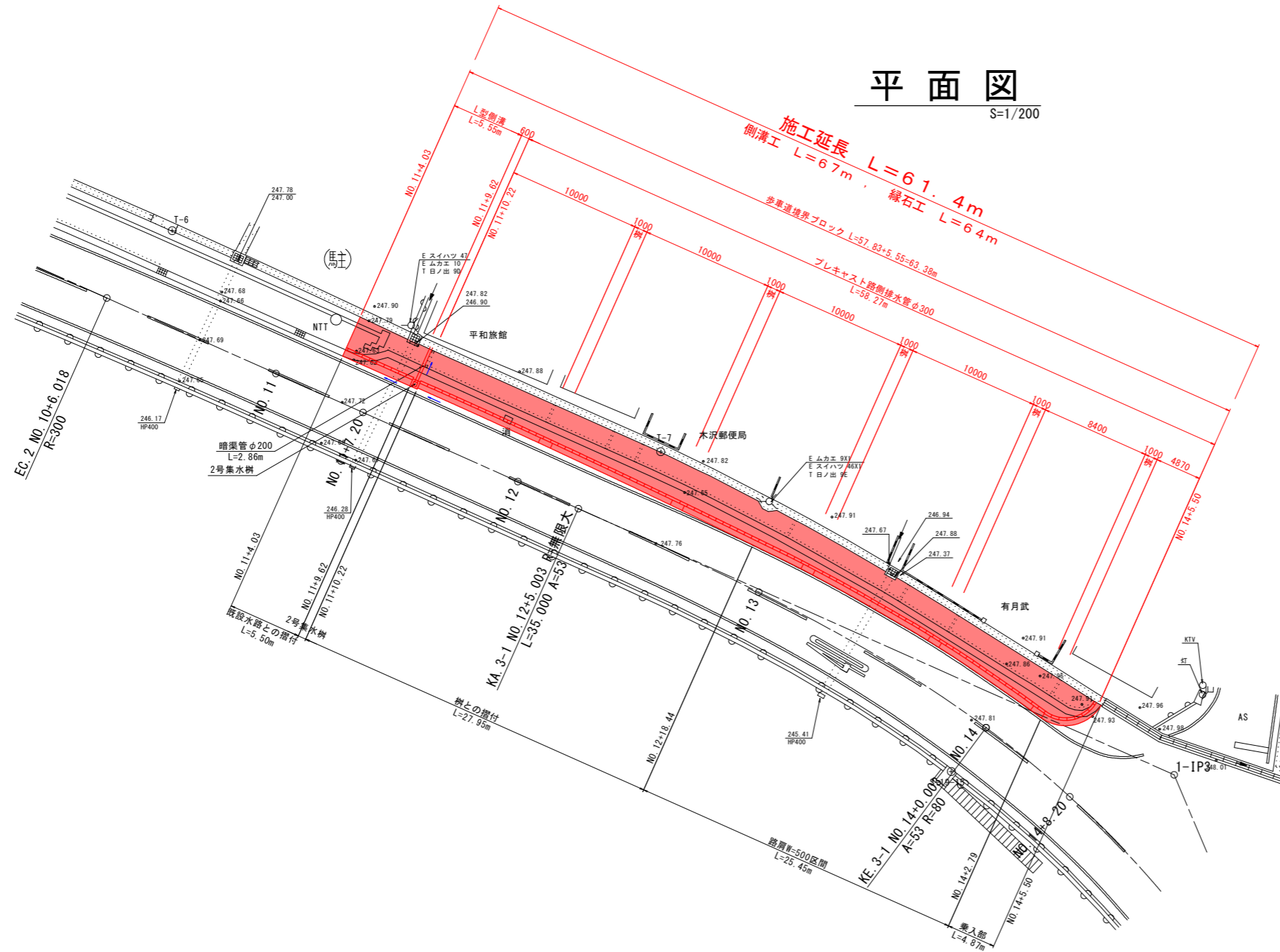


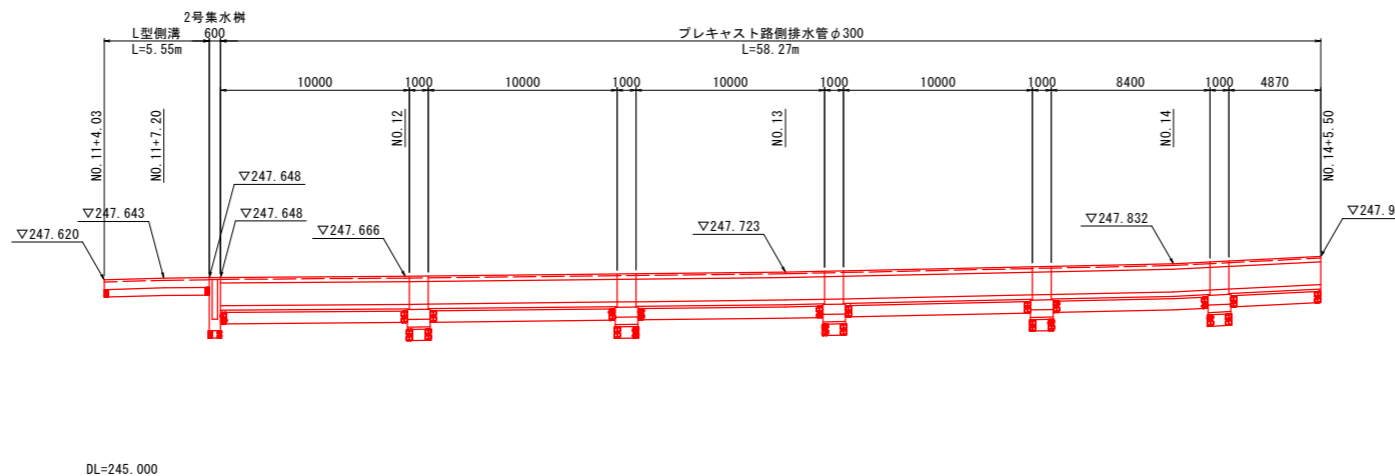
平面図

S=1/200



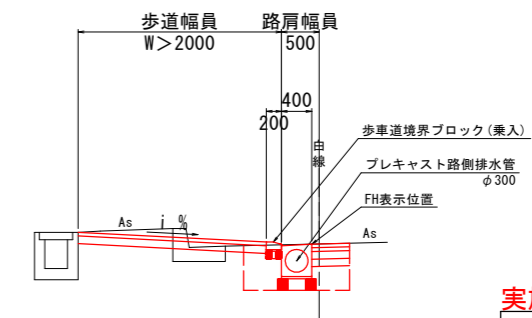
路側水路展開図

VS=1/200
VH=1/50



標準断面図

S=1/50



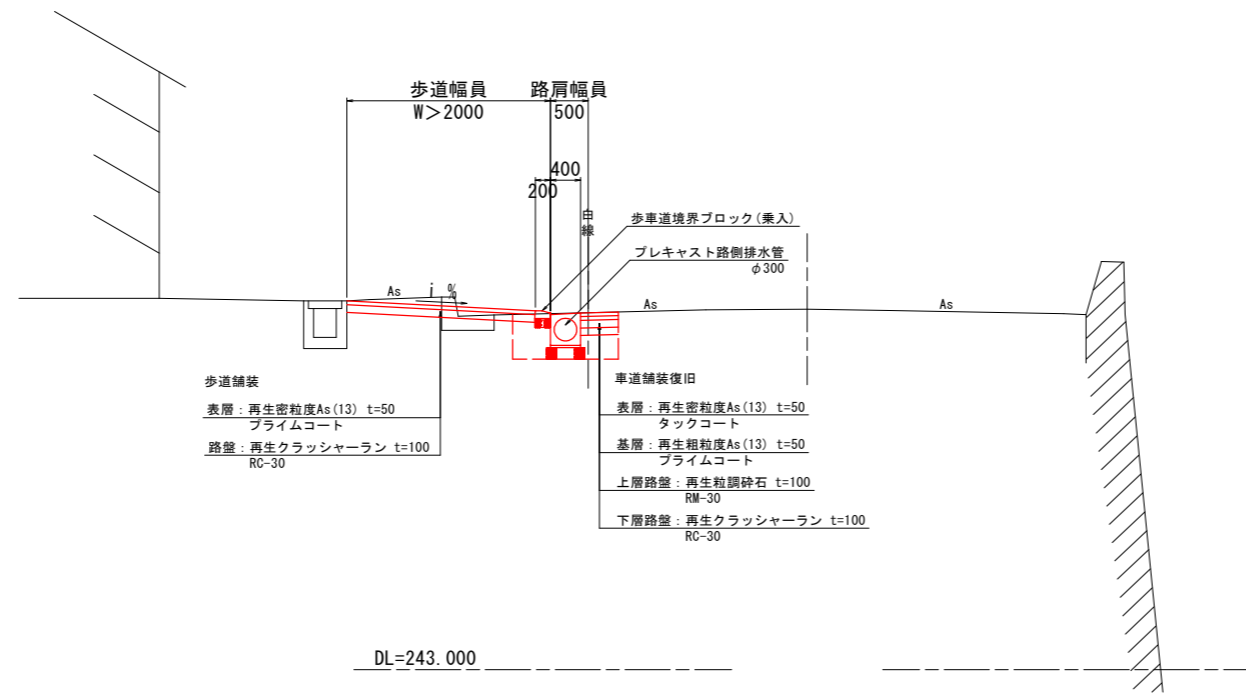
実施設計図面

| | | | |
|------|--------------------------|------|-------|
| 工事名 | R4那土 国道193号 那賀・木頭 歩道修繕工事 | | |
| 路線名等 | 一般国道193号 | | |
| 工事箇所 | 那賀郡那賀町木頭 | | |
| 図面名 | 平面図 | | |
| 縮尺 | S=図示 | 図面番号 | 1 / 9 |
| 会社名 | | | |
| 事業者名 | 徳島県南部総合県民局 県土整備部(那賀) | | |

標準断面図

S=1/50

歩道設計区間(2) NO. 14付近

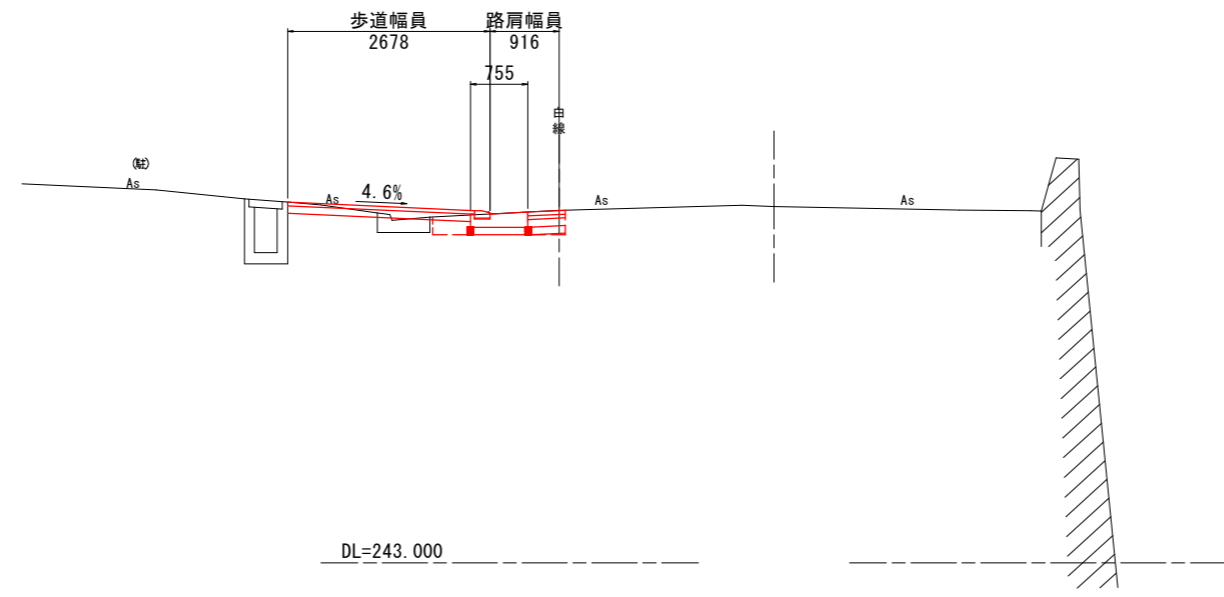


実施設計図面

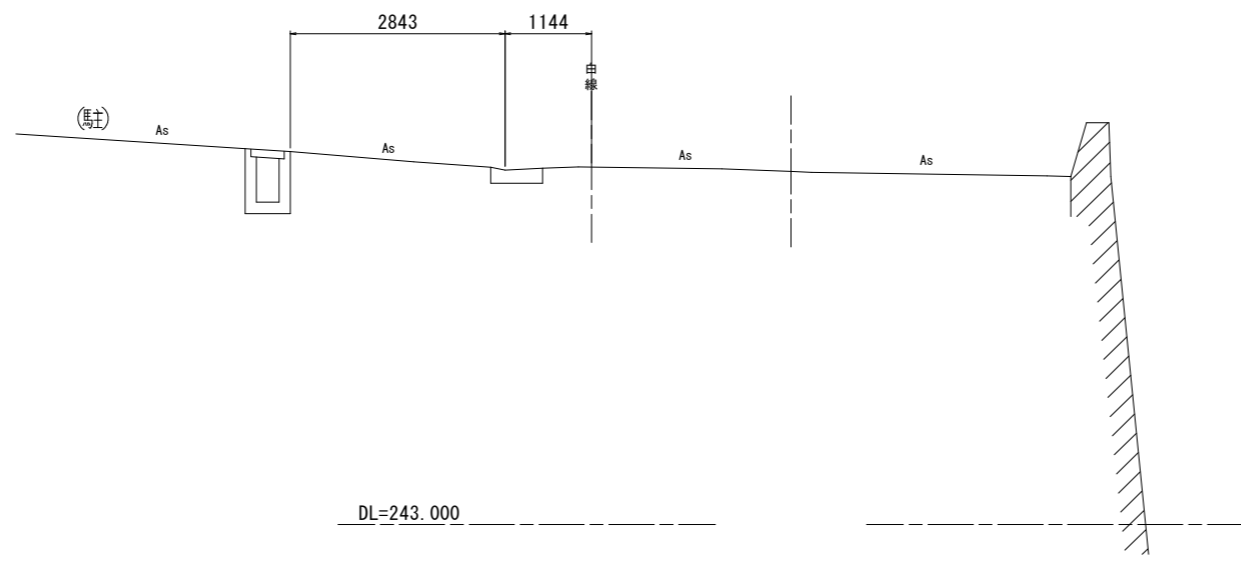
| | | | |
|------|--------------------------|------|-------|
| 工事名 | R4那土 国道193号 那賀・木頭 歩道修繕工事 | | |
| 路線名等 | 一般国道193号 | | |
| 工事箇所 | 那賀郡那賀町木頭 | | |
| 図面名 | 標準断面図 | | |
| 縮尺 | S=1/50 | 図面番号 | 2 / 9 |
| 会社名 | | | |
| 事業者名 | 徳島県南部総合県民局 県土整備部(那賀) | | |

歩道設計区間 横断図(1/2)
S=1/50

NO. 11+7.20



NO. 10

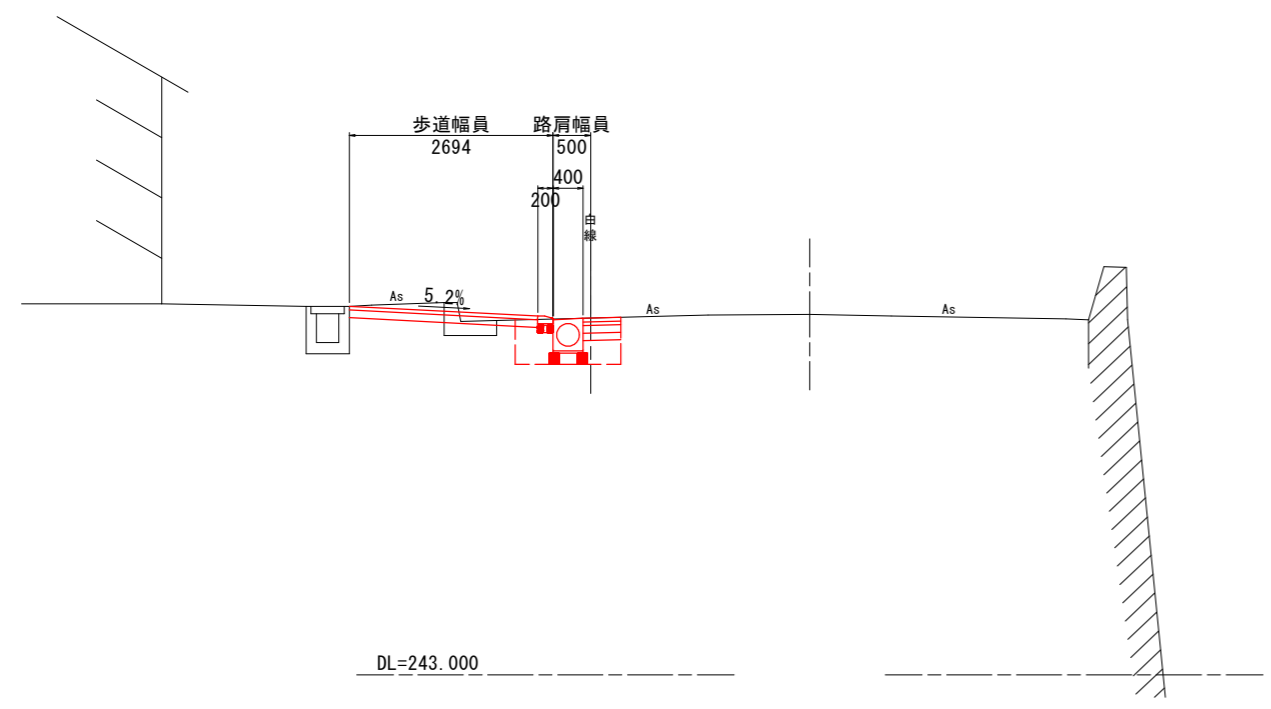


実施設計図面

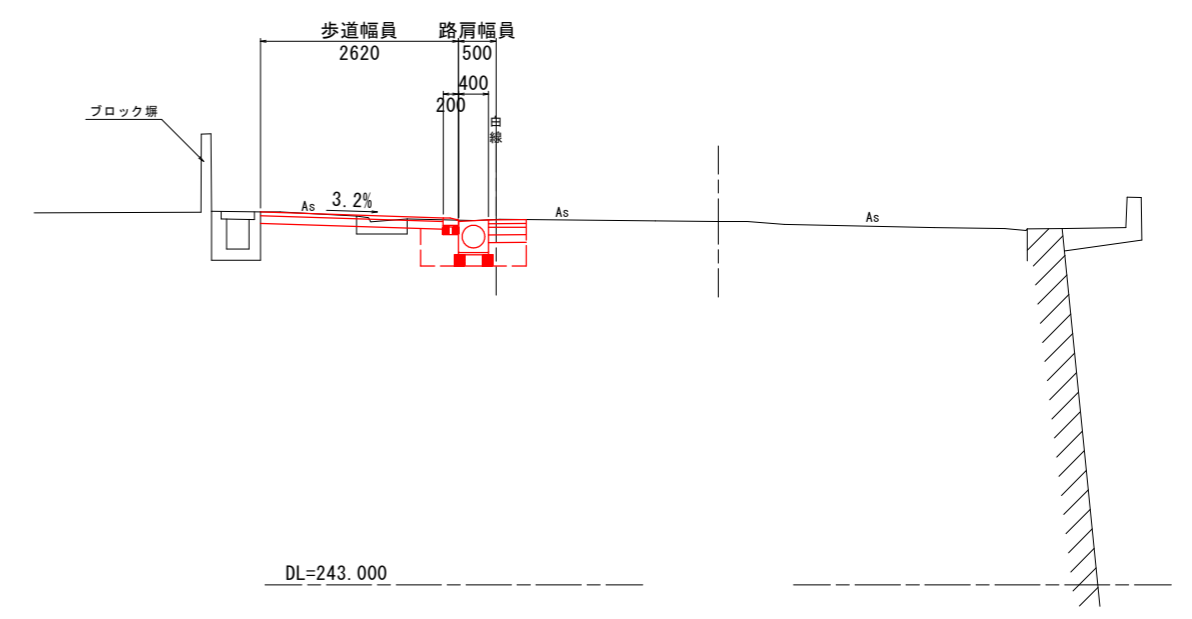
| | | | |
|------|--------------------------|------|-------|
| 工事名 | R4那土 国道193号 那賀・木頭 舗装修繕工事 | | |
| 路線名等 | 一般国道193号 | | |
| 工事箇所 | 那賀郡那賀町木頭 | | |
| 図面名 | 横断図(1/2) | | |
| 縮尺 | S=1/50 | 図面番号 | 3 / 9 |
| 会社名 | | | |
| 事業者名 | 徳島県南部総合県民局 県土整備部(那賀) | | |

歩道設計区間 横断図 (2/2)
S=1/50

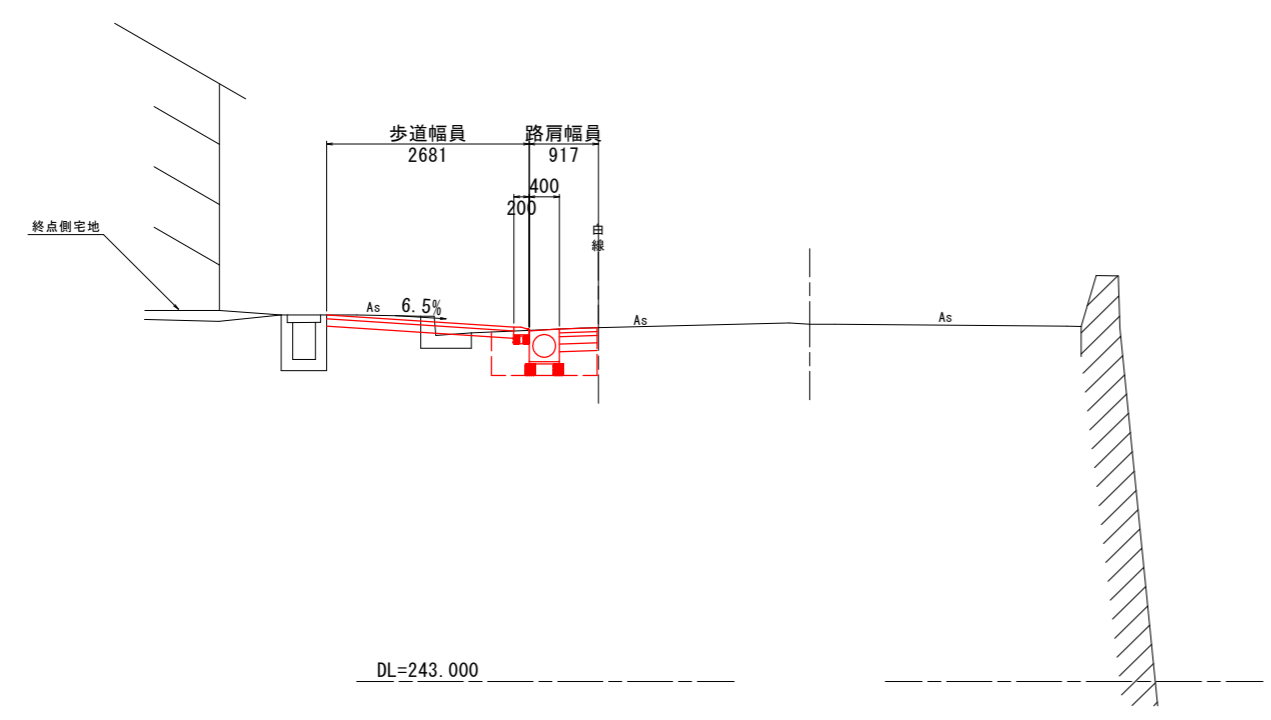
NO. 13



NO. 14



NO. 12



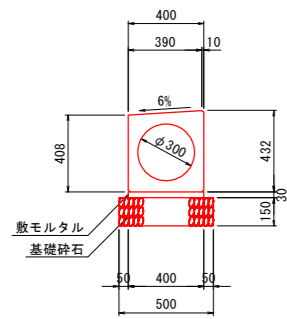
実施設計図面

| | | | |
|------|--------------------------|------|-------|
| 工事名 | R4那土 国道193号 那賀・木頭 歩道修繕工事 | | |
| 路線名等 | 一般国道193号 | | |
| 工事箇所 | 那賀郡那賀町木頭 | | |
| 図面名 | 横断図(2/2) | | |
| 縮尺 | S=1/50 | 図面番号 | 4 / 9 |
| 会社名 | | | |
| 事業者名 | 徳島県南部総合県民局 県土整備部(那賀) | | |

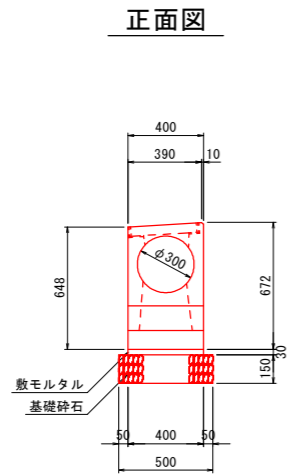
構造図 (1/3)

プレキャスト路側排水管 S=1/20

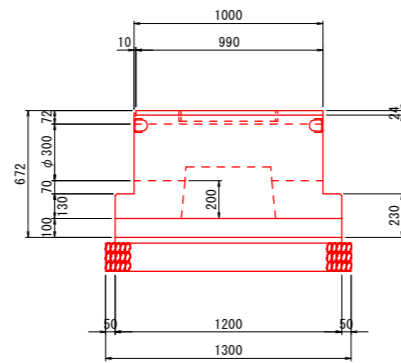
標準本体



標準樹



側面図



プレキャスト路側排水管(標準本体) 10.0m当り

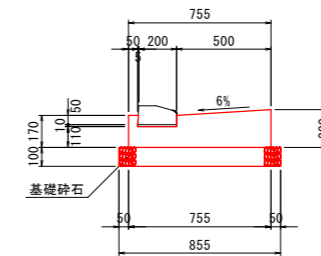
| 名称 | 規格 | 単位 | 数量 |
|-------|--------------|----------------|-------|
| 標準本体 | φ300, L=1000 | m | 10.0 |
| 敷モルタル | t=30 | m ³ | 0.120 |
| 基礎碎石 | RC-40, t=150 | m ² | 5.00 |
| 基面整正 | 土砂 | m ² | 5.00 |

プレキャスト路側排水管(標準樹) 1.0m当り

| 名称 | 規格 | 単位 | 数量 |
|-------|--------------|----------------|-------|
| 標準樹 | φ300, L=1000 | m | 1.0 |
| 敷モルタル | t=30 | m ³ | 0.014 |
| 基礎碎石 | RC-40, t=150 | m ² | 0.65 |
| 基面整正 | 土砂 | m ² | 0.65 |

※ 標準樹は10mおきに設置する。

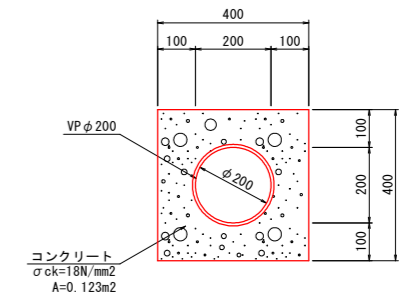
L型側溝 S=1/20



L型側溝 1.0m当り

| 名称 | 規格 | 単位 | 数量 |
|--------|--------------------------------------|----------------|-------|
| コンクリート | σ _{ck} =18N/mm ² | m ³ | 0.126 |
| 型枠 | 小型構造物 | m ² | 0.37 |
| 基礎碎石 | RC-40, t=100 | m ² | 0.86 |
| 基面整正 | 土砂 | m ² | 0.86 |

暗渠管 S=1/10

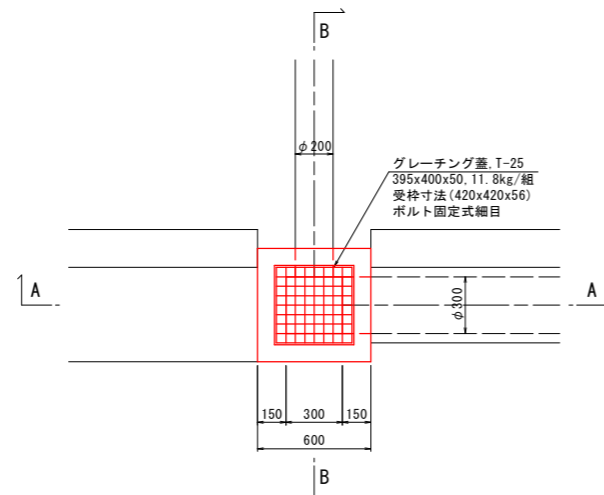


暗渠管 1.0m当り

| 名称 | 規格 | 単位 | 数量 |
|----------|--------------------------------------|----------------|-------|
| 暗渠管 | VP φ200 | m | 1.0 |
| コンクリート巻き | σ _{ck} =18N/mm ² | m ³ | 0.123 |
| 型枠 | 小型構造物 | m ² | 1.20 |

2号集水樹 S=1/20

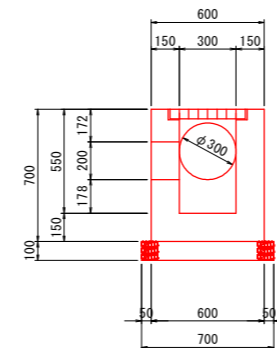
平面図



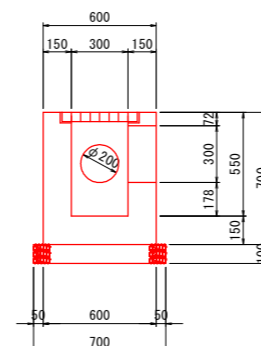
2号集水樹 1.0式当り

| 名称 | 規格 | 単位 | 数量 |
|---------|--------------------------------------|----------------|-------|
| コンクリート | σ _{ck} =18N/mm ² | m ³ | 0.182 |
| 型枠 | 小型構造物 | m ² | 2.55 |
| グレーチング蓋 | T-25, ボルト固定式 | 個 | 1.0 |
| 基礎碎石 | RC-40, t=100 | m ² | 0.49 |
| 基面整正 | 土砂 | m ² | 0.49 |

A-A断面



B-B断面




実施設計図面

| | | | |
|------|--------------------------|------|-------|
| 工事名 | R4那土 国道193号 那賀・木頭 歩道修繕工事 | | |
| 路線名等 | 一般国道193号 | | |
| 工事箇所 | 那賀郡那賀町木頭 | | |
| 図面名 | 構造図 (1/3) | | |
| 縮尺 | S=図示 | 図面番号 | 5 / 9 |
| 会社名 | | | |
| 事業者名 | 徳島県南部総合県民局 県土整備部(那賀) | | |

構造図 (2/3)

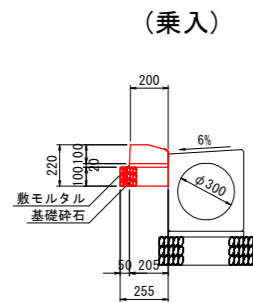
歩車道境界ブロック側面図 S=1/100

歩道設計区間(2)

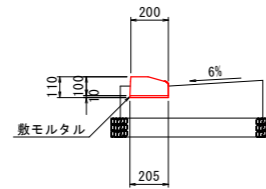


歩車道境界ブロック S=1/20

路側排水管部



L型側溝部



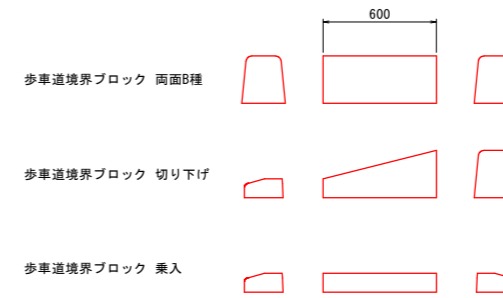
歩車道境界ブロック 乗入 10.0m当り

| 名称 | 規格 | 単位 | 数量 |
|-------|---------------|----------------|-------|
| ブロック | 歩車道境界ブロック(乗入) | m | 10.0 |
| 敷モルタル | t=20 | m ³ | 0.041 |
| 基礎砕石 | RC-40, t=100 | m ² | 2.55 |
| 基面整正 | 土砂 | m ² | 2.55 |

歩車道境界ブロック (L型側溝部) 10.0m当り

| 名称 | 規格 | 単位 | 数量 |
|-------|---------------|----------------|-------|
| ブロック | 歩車道境界ブロック(乗入) | m | 10.0 |
| 敷モルタル | t=10 | m ³ | 0.021 |

ブロック各種 S=1/20



歩車道境界ブロック(路側排水管部) 数量表

| | 歩道設計区間(1) | | | 歩道設計区間(2) | | | 合計 | | |
|------|-----------|----|-------|-----------|----|-------|-----|----|--------|
| | 個数 | 穴有 | 延長 | 個数 | 穴有 | 延長 | 個数 | 穴有 | 延長 |
| 両面B種 | | | | | | | | | |
| 切り下げ | | | | | | | | | |
| 乗入 | 138 | | 82.49 | 97 | | 57.83 | 235 | | 140.32 |

歩車道境界ブロック(L型側溝部) 数量表

| | 歩道設計区間(1) | | | 歩道設計区間(2) | | | 合計 | | |
|------|-----------|----|------|-----------|----|------|----|----|------|
| | 個数 | 穴有 | 延長 | 個数 | 穴有 | 延長 | 個数 | 穴有 | 延長 |
| 両面B種 | | | | | | | | | |
| 切り下げ | | | | | | | | | |
| 乗入 | 7 | | 3.90 | 10 | | 5.55 | 17 | | 9.45 |

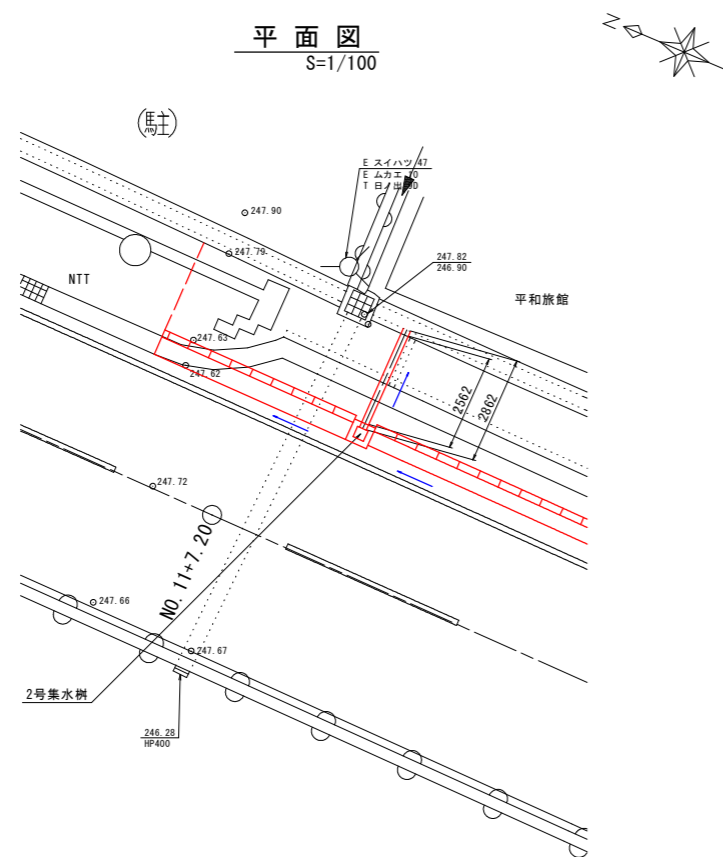
実施設計図面

| | | | |
|------|--------------------------|------|-------|
| 工事名 | R4那土 国道193号 那賀・木頭 歩道修繕工事 | | |
| 路線名等 | 一般国道193号 | | |
| 工事箇所 | 那賀郡那賀町木頭 | | |
| 図面名 | 構造図(2/3) | | |
| 縮尺 | S=図示 | 図面番号 | 6 / 9 |
| 会社名 | | | |
| 事業者名 | 徳島県南部総合県民局 県土整備部(那賀) | | |

構造図 (3/3)

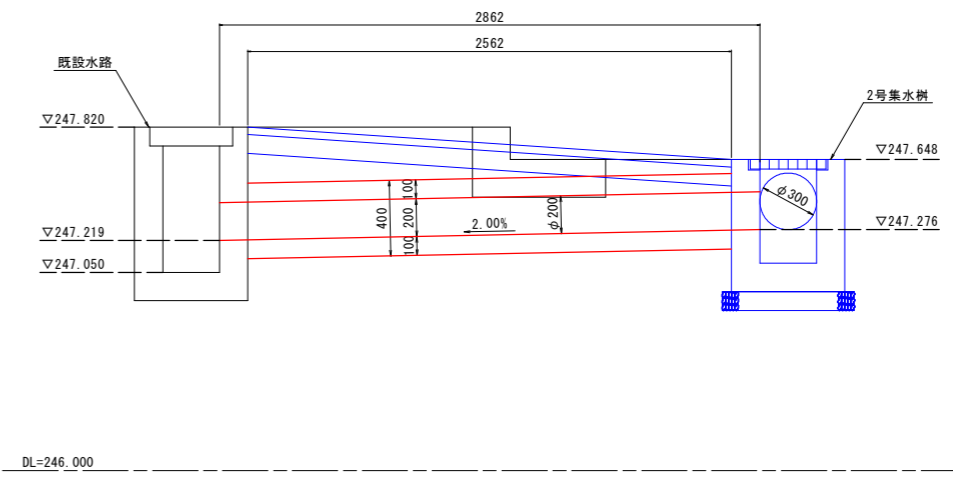
2号集水桝付近

平面図
S=1/100



暗渠管詳細図

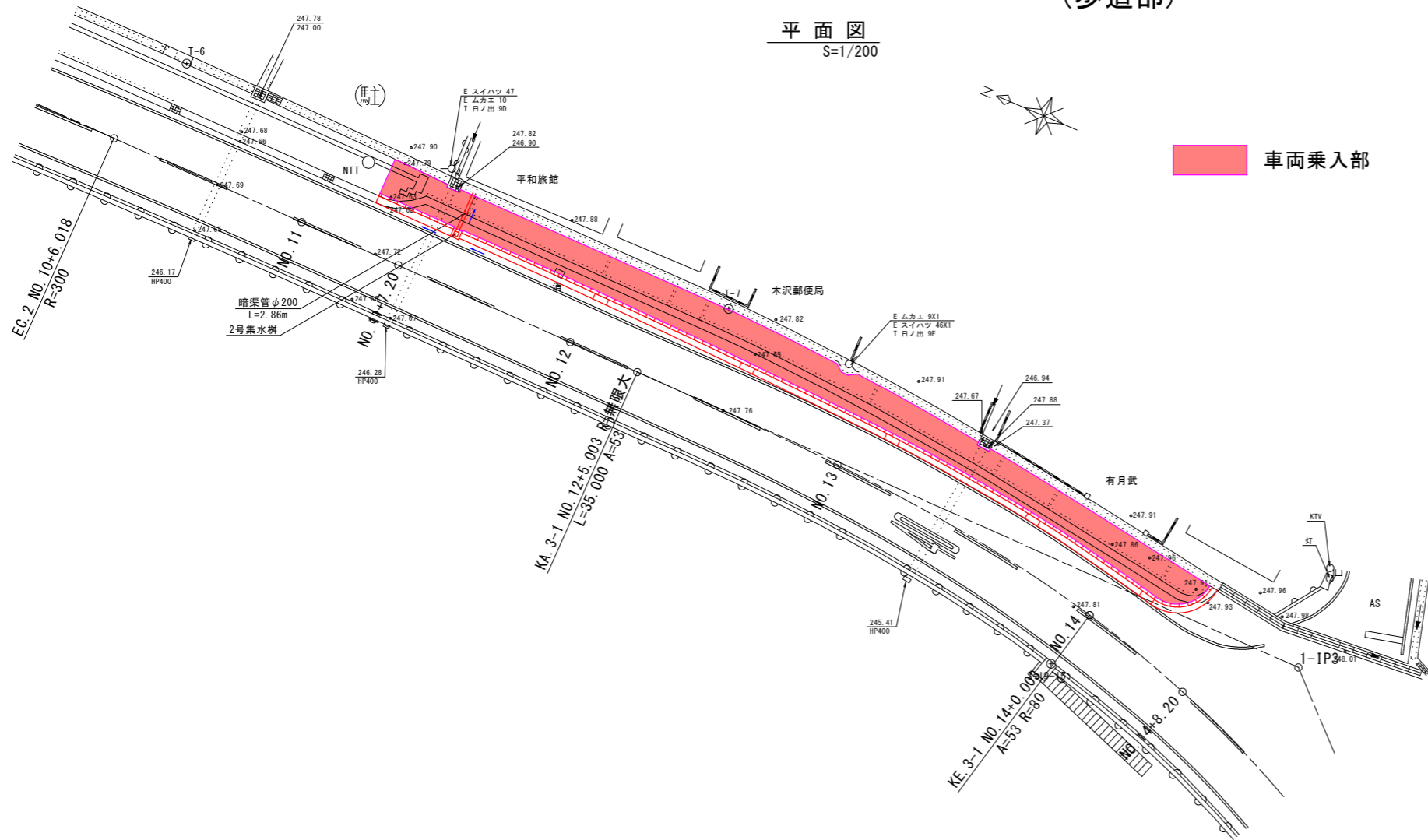
S=1/20



実施設計図面

| | | | |
|------|--------------------------|------|-------|
| 工事名 | R4那土 国道193号 那賀・木頭 歩道修繕工事 | | |
| 路線名等 | 一般国道193号 | | |
| 工事箇所 | 那賀郡那賀町木頭 | | |
| 図面名 | 構造図 (3/3) | | |
| 縮尺 | S=図示 | 図面番号 | 7 / 9 |
| 会社名 | | | |
| 事業者名 | 徳島県南部総合県民局 県土整備部(那賀) | | |

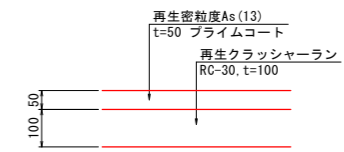
舗装展開図 歩道設計区間(2) (1/2) (歩道部)



平面図
S=1/200

車両乗入部

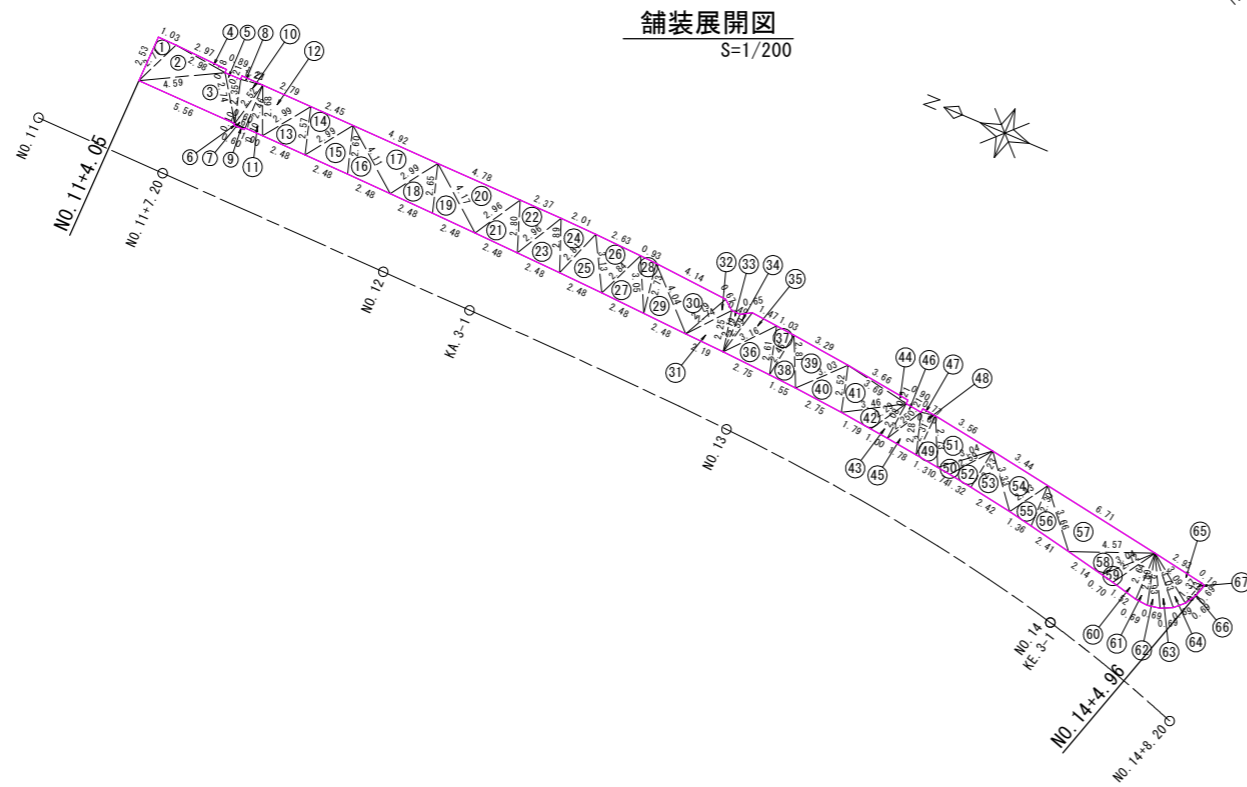
舗装構成
S=1/10



舗装面積(歩道) 集計表

| 記号 | a | b | c | s | 面積 m ² |
|----|------|------|------|------|-------------------|
| 1 | 2.53 | 2.71 | 1.03 | 3.14 | 1.32 |
| 2 | 2.71 | 4.59 | 2.98 | 5.14 | 3.85 |
| 3 | 2.74 | 4.59 | 5.56 | 6.45 | 6.29 |
| 4 | 2.97 | 2.98 | 0.18 | 3.07 | 0.28 |
| 5 | 0.89 | 2.74 | 2.35 | 2.99 | 1.00 |
| 6 | 0.61 | 0.60 | 0.10 | 0.66 | 0.03 |
| 7 | 2.46 | 2.52 | 0.60 | 2.79 | 0.74 |
| 8 | 0.21 | 1.22 | 1.21 | 1.32 | 0.13 |
| 9 | 0.10 | 0.61 | 0.60 | 0.66 | 0.03 |
| 10 | 1.22 | 2.35 | 2.52 | 3.05 | 1.44 |
| 11 | 2.68 | 2.46 | 1.00 | 3.07 | 1.23 |
| 12 | 2.79 | 2.68 | 2.99 | 4.23 | 3.42 |
| 13 | 2.57 | 2.99 | 2.48 | 4.02 | 3.04 |
| 14 | 2.45 | 2.57 | 2.99 | 4.01 | 3.03 |
| 15 | 2.60 | 2.99 | 2.48 | 4.04 | 3.09 |
| 16 | 4.11 | 2.60 | 2.48 | 4.60 | 3.09 |
| 17 | 4.92 | 4.11 | 2.99 | 6.01 | 6.13 |
| 18 | 2.65 | 2.99 | 2.48 | 4.06 | 3.11 |
| 19 | 4.17 | 2.65 | 2.48 | 4.65 | 3.11 |
| 20 | 4.78 | 4.17 | 2.96 | 5.96 | 6.15 |
| 21 | 2.80 | 2.96 | 2.48 | 4.12 | 3.22 |
| 22 | 2.37 | 2.80 | 2.96 | 4.07 | 3.12 |
| 23 | 2.89 | 2.96 | 2.48 | 4.17 | 3.30 |
| 24 | 2.01 | 2.89 | 2.81 | 3.86 | 2.70 |
| 25 | 3.13 | 2.81 | 2.48 | 4.21 | 3.32 |
| 26 | 2.63 | 3.13 | 2.84 | 4.30 | 3.50 |
| 27 | 3.05 | 2.84 | 2.48 | 4.19 | 3.32 |
| 28 | 0.93 | 3.05 | 2.73 | 3.36 | 1.26 |
| 29 | 4.04 | 2.73 | 2.48 | 4.63 | 3.34 |
| 30 | 4.14 | 4.04 | 2.79 | 5.49 | 5.39 |
| 31 | 2.25 | 2.74 | 2.19 | 3.59 | 2.39 |
| 32 | 0.67 | 2.79 | 2.74 | 3.10 | 0.92 |
| 33 | 0.49 | 2.25 | 2.19 | 2.47 | 0.55 |
| 34 | 0.65 | 2.19 | 2.59 | 2.72 | 0.62 |
| 35 | 1.47 | 2.59 | 3.16 | 3.61 | 1.88 |
| 36 | 2.61 | 3.16 | 2.75 | 4.26 | 3.42 |
| 37 | 1.03 | 2.61 | 2.46 | 3.05 | 1.26 |
| 38 | 2.81 | 2.46 | 1.55 | 3.41 | 1.90 |
| 39 | 3.29 | 2.81 | 3.03 | 4.57 | 3.98 |
| 40 | 2.52 | 3.03 | 2.75 | 4.15 | 3.26 |
| 41 | 3.69 | 2.52 | 3.46 | 4.84 | 4.22 |
| 42 | 2.29 | 3.46 | 1.79 | 3.77 | 1.85 |
| 43 | 2.08 | 2.29 | 1.00 | 2.69 | 1.05 |
| 44 | 3.66 | 3.69 | 0.21 | 3.78 | 0.38 |
| 45 | 2.28 | 2.25 | 1.78 | 3.16 | 1.87 |

| 記号 | a | b | c | s | 面積 m ² |
|-------------------|------|------|------|------|-------------------|
| 46 | 0.90 | 2.08 | 2.25 | 2.62 | 0.95 |
| 47 | 0.21 | 0.80 | 0.77 | 0.89 | 0.08 |
| 48 | 0.80 | 2.28 | 2.31 | 2.70 | 0.92 |
| 49 | 2.73 | 2.31 | 1.31 | 3.18 | 1.53 |
| 50 | 2.59 | 3.04 | 0.74 | 3.19 | 0.84 |
| 51 | 3.56 | 2.73 | 3.04 | 4.67 | 4.05 |
| 52 | 2.23 | 2.59 | 1.32 | 3.07 | 1.47 |
| 53 | 3.33 | 2.23 | 2.42 | 3.99 | 2.70 |
| 54 | 3.44 | 3.33 | 2.43 | 4.60 | 3.83 |
| 55 | 2.30 | 2.43 | 1.36 | 3.05 | 1.55 |
| 56 | 3.66 | 2.30 | 2.41 | 4.19 | 2.73 |
| 57 | 6.71 | 3.66 | 4.57 | 7.47 | 7.92 |
| 58 | 3.04 | 4.57 | 2.14 | 4.88 | 2.76 |
| 59 | 2.72 | 3.04 | 0.70 | 3.23 | 0.89 |
| 60 | 2.64 | 2.72 | 1.52 | 3.44 | 1.95 |
| 61 | 2.80 | 2.64 | 0.69 | 3.07 | 0.92 |
| 62 | 2.93 | 2.80 | 0.69 | 3.21 | 0.96 |
| 63 | 3.03 | 2.93 | 0.69 | 3.33 | 1.03 |
| 64 | 3.09 | 3.03 | 0.69 | 3.41 | 1.06 |
| 65 | 2.93 | 3.09 | 1.37 | 3.70 | 2.01 |
| 66 | 0.73 | 1.37 | 0.69 | 1.40 | 0.14 |
| 67 | 0.19 | 0.73 | 0.69 | 0.81 | 0.07 |
| 面積 m ² | | | | | 152.89 |

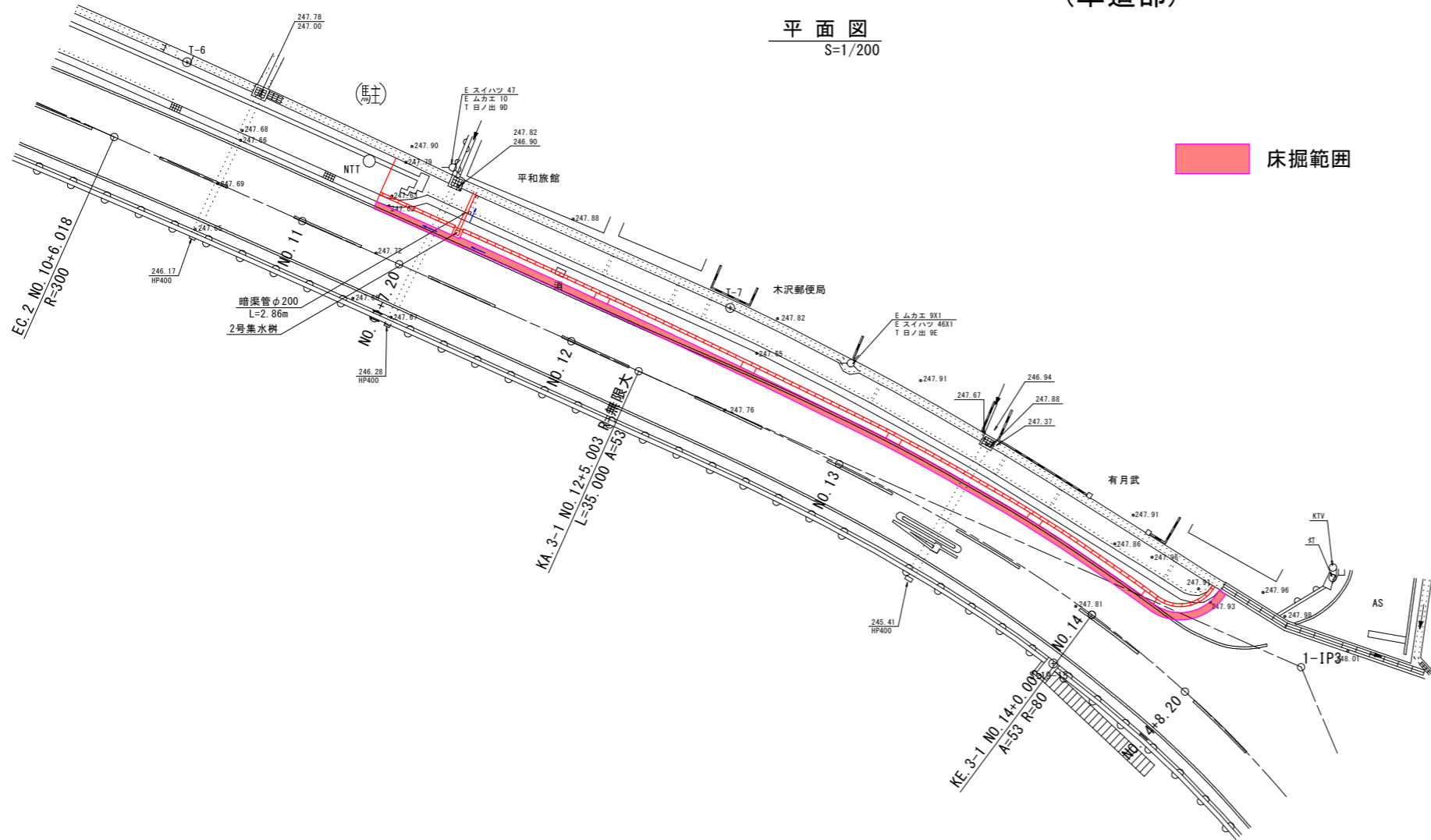


舗装展開図
S=1/200

実施設計図面

| | | | |
|------|--------------------------|------|-------|
| 工事名 | R4那土 国道193号 那賀・木頭 歩道修繕工事 | | |
| 路線名等 | 一般国道193号 | | |
| 工事箇所 | 那賀郡那賀町木頭 | | |
| 図面名 | 舗装展開図(歩道部) | | |
| 縮尺 | S=図示 | 図面番号 | 8 / 9 |
| 会社名 | | | |
| 事業者名 | 徳島県南部総合県民局 県土整備部(那賀) | | |

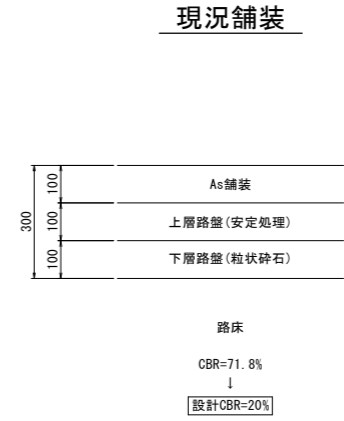
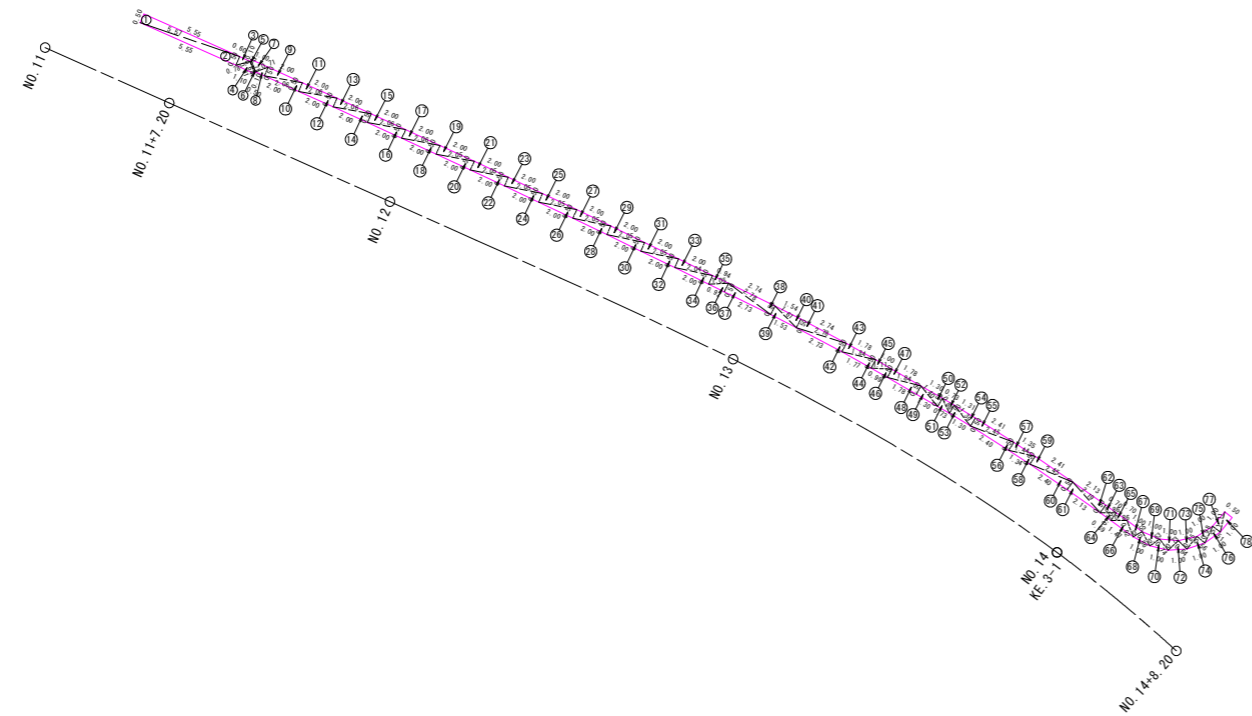
舗装展開図 歩道設計区間(2) (車道部)



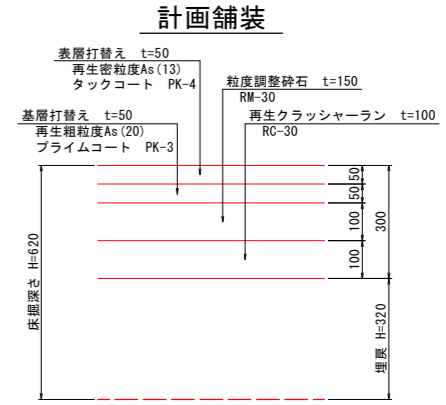
平面図
S=1/200

床掘範囲

舗装展開図
S=1/200



現況舗装



舗装構成
S=1/10

計画舗装

| 記号 | a | b | c | s | 面積 m ² |
|-------------------|------|------|------|------|-------------------|
| 1 | 5.57 | 5.55 | 0.50 | 5.81 | 1.39 |
| 2 | 5.55 | 0.50 | 5.57 | 5.81 | 1.39 |
| 3 | 0.78 | 0.60 | 0.50 | 0.94 | 0.15 |
| 4 | 1.10 | 0.71 | 0.78 | 1.30 | 0.28 |
| 5 | 0.71 | 0.10 | 0.64 | 0.73 | 0.03 |
| 6 | 0.10 | 0.64 | 0.71 | 0.73 | 0.03 |
| 7 | 0.71 | 1.00 | 0.71 | 1.21 | 0.25 |
| 8 | 0.50 | 0.50 | 0.71 | 0.86 | 0.13 |
| 9 | 2.06 | 2.00 | 0.50 | 2.28 | 0.50 |
| 10 | 2.00 | 0.50 | 2.06 | 2.28 | 0.50 |
| 11 | 2.06 | 2.00 | 0.50 | 2.28 | 0.50 |
| 12 | 2.00 | 0.50 | 2.06 | 2.28 | 0.50 |
| 13 | 2.06 | 2.00 | 0.50 | 2.28 | 0.50 |
| 14 | 2.00 | 0.50 | 2.06 | 2.28 | 0.50 |
| 15 | 2.06 | 2.00 | 0.50 | 2.28 | 0.50 |
| 16 | 2.00 | 0.50 | 2.06 | 2.28 | 0.50 |
| 17 | 2.06 | 2.00 | 0.50 | 2.28 | 0.50 |
| 18 | 2.00 | 0.50 | 2.06 | 2.28 | 0.50 |
| 19 | 2.05 | 2.00 | 0.50 | 2.28 | 0.51 |
| 20 | 2.00 | 0.50 | 2.05 | 2.28 | 0.51 |
| 21 | 2.05 | 2.00 | 0.50 | 2.28 | 0.51 |
| 22 | 2.00 | 0.50 | 2.05 | 2.28 | 0.51 |
| 23 | 2.05 | 2.00 | 0.50 | 2.28 | 0.51 |
| 24 | 2.00 | 0.50 | 2.05 | 2.28 | 0.51 |
| 25 | 2.05 | 2.00 | 0.50 | 2.28 | 0.51 |
| 26 | 2.00 | 0.50 | 2.05 | 2.28 | 0.51 |
| 27 | 2.05 | 2.00 | 0.50 | 2.28 | 0.51 |
| 28 | 2.00 | 0.50 | 2.05 | 2.28 | 0.51 |
| 29 | 2.05 | 2.00 | 0.50 | 2.28 | 0.51 |
| 30 | 2.00 | 0.50 | 2.05 | 2.28 | 0.51 |
| 31 | 2.05 | 2.00 | 0.50 | 2.28 | 0.51 |
| 32 | 2.00 | 0.50 | 2.05 | 2.28 | 0.51 |
| 33 | 2.04 | 2.00 | 0.50 | 2.27 | 0.50 |
| 34 | 2.00 | 0.50 | 2.04 | 2.27 | 0.50 |
| 35 | 1.05 | 0.94 | 0.50 | 1.25 | 0.24 |
| 36 | 0.92 | 0.50 | 1.05 | 1.24 | 0.24 |
| 37 | 2.73 | 2.78 | 0.50 | 3.01 | 0.70 |
| 38 | 0.50 | 2.74 | 2.78 | 3.01 | 0.68 |
| 39 | 1.53 | 1.61 | 0.50 | 1.82 | 0.38 |
| 40 | 0.50 | 1.54 | 1.61 | 1.83 | 0.39 |
| 41 | 2.78 | 2.74 | 0.50 | 3.01 | 0.68 |
| 42 | 2.73 | 0.50 | 2.78 | 3.01 | 0.70 |
| 43 | 1.84 | 1.78 | 0.50 | 2.06 | 0.44 |
| 44 | 1.77 | 0.50 | 1.84 | 2.06 | 0.45 |
| 45 | 1.11 | 1.00 | 0.50 | 1.31 | 0.26 |
| 46 | 0.99 | 0.50 | 1.11 | 1.30 | 0.25 |
| 47 | 1.84 | 1.78 | 0.50 | 2.06 | 0.44 |
| 48 | 1.78 | 0.50 | 1.84 | 2.06 | 0.44 |
| 49 | 1.30 | 1.40 | 0.50 | 1.60 | 0.32 |
| 50 | 0.50 | 1.30 | 1.40 | 1.60 | 0.32 |
| 面積 m ² | | | | | 32.90 |

| 記号 | a | b | c | s | 面積 m ² |
|-------------------|------|------|------|------|-------------------|
| 51 | 0.73 | 0.88 | 0.50 | 1.06 | 0.19 |
| 52 | 0.50 | 0.73 | 0.88 | 1.06 | 0.19 |
| 53 | 1.30 | 1.39 | 0.50 | 1.60 | 0.33 |
| 54 | 0.50 | 1.31 | 1.39 | 1.60 | 0.33 |
| 55 | 2.45 | 2.41 | 0.50 | 2.68 | 0.60 |
| 56 | 2.40 | 0.50 | 2.45 | 2.68 | 0.61 |
| 57 | 1.44 | 1.35 | 0.50 | 1.65 | 0.35 |
| 58 | 1.34 | 0.50 | 1.44 | 1.64 | 0.33 |
| 59 | 2.45 | 2.41 | 0.50 | 2.68 | 0.60 |
| 60 | 2.40 | 0.50 | 2.45 | 2.68 | 0.61 |
| 61 | 2.13 | 2.19 | 0.50 | 2.41 | 0.53 |
| 62 | 0.50 | 2.13 | 2.19 | 2.41 | 0.53 |
| 63 | 0.86 | 0.70 | 0.50 | 1.03 | 0.17 |
| 64 | 0.69 | 0.50 | 0.86 | 1.03 | 0.18 |
| 65 | 0.86 | 0.70 | 0.50 | 1.03 | 0.17 |
| 66 | 1.47 | 0.92 | 0.86 | 1.63 | 0.38 |
| 67 | 0.55 | 1.00 | 0.92 | 1.24 | 0.26 |
| 68 | 1.00 | 0.86 | 0.55 | 1.21 | 0.24 |
| 69 | 0.63 | 1.00 | 0.86 | 1.25 | 0.27 |
| 70 | 1.00 | 0.74 | 0.63 | 1.19 | 0.24 |
| 71 | 0.73 | 1.00 | 0.74 | 1.24 | 0.28 |
| 72 | 1.00 | 0.64 | 0.73 | 1.19 | 0.24 |
| 73 | 0.85 | 1.00 | 0.64 | 1.25 | 0.28 |
| 74 | 1.00 | 0.56 | 0.85 | 1.21 | 0.24 |
| 75 | 0.98 | 1.00 | 0.56 | 1.27 | 0.27 |
| 76 | 1.00 | 0.51 | 0.98 | 1.25 | 0.25 |
| 77 | 1.11 | 1.00 | 0.51 | 1.31 | 0.25 |
| 78 | 1.00 | 0.50 | 1.11 | 1.31 | 0.26 |
| 面積 m ² | | | | | 32.90 |

実施設計図面

| | | | |
|------|--------------------------|------|-------|
| 工事名 | R4那土 国道193号 那賀・木頭 歩道修繕工事 | | |
| 路線名等 | 一般国道193号 | | |
| 工事箇所 | 那賀郡那賀町木頭 | | |
| 図面名 | 舗装展開図(車道部) | | |
| 縮尺 | S=図示 | 図面番号 | 9 / 9 |
| 会社名 | | | |
| 事業者名 | 徳島県南部総合県民局 県土整備部(那賀) | | |